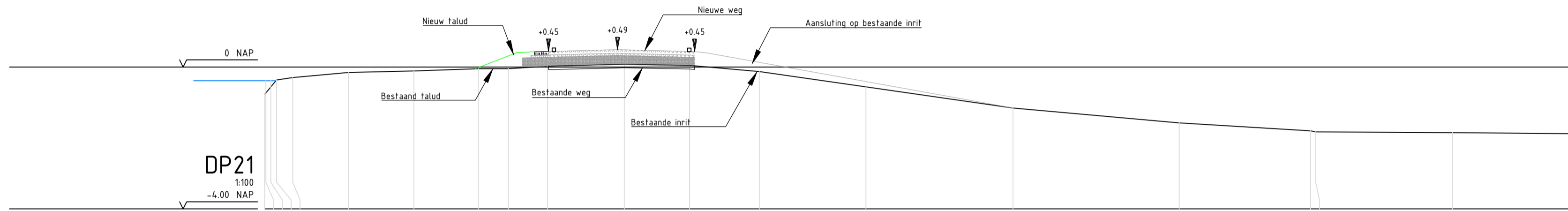
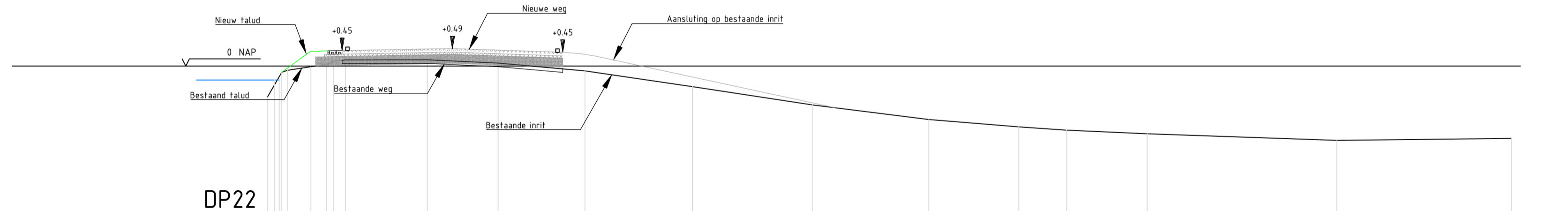


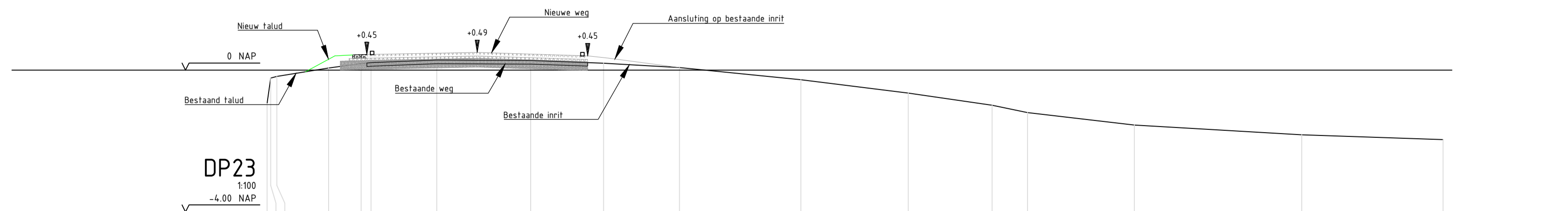
Afstand	0,00	0,14	0,28	0,42	0,56	0,70	0,84	0,98	1,12	1,26	1,40	1,54	1,68	1,82	1,96	2,10	2,24	2,38	2,52	2,66	2,80	2,94	3,08	3,22	3,36	3,50	
Hoogte Bestaand maaiveld	-1,18	-0,33	-0,33	-0,33	-0,33	-0,33	-0,33	-0,33	-0,33	-0,33	-0,33	-0,33	-0,33	-0,33	-0,33	-0,33	-0,33	-0,33	-0,33	-0,33	-0,33	-0,33	-0,33	-0,33	-0,33	-0,33	-0,33
Hoogte Waterlijn	-0,33	-0,33	-0,33	-0,33	-0,33	-0,33	-0,33	-0,33	-0,33	-0,33	-0,33	-0,33	-0,33	-0,33	-0,33	-0,33	-0,33	-0,33	-0,33	-0,33	-0,33	-0,33	-0,33	-0,33	-0,33	-0,33	-0,33



Afstand	0,00	0,14	0,28	0,42	0,56	0,70	0,84	0,98	1,12	1,26	1,40	1,54	1,68	1,82	1,96	2,10	2,24	2,38	2,52	2,66	2,80	2,94	3,08	3,22	3,36	3,50	
Hoogte Bestaand maaiveld	-0,71	-0,17	-0,17	-0,17	-0,17	-0,17	-0,17	-0,17	-0,17	-0,17	-0,17	-0,17	-0,17	-0,17	-0,17	-0,17	-0,17	-0,17	-0,17	-0,17	-0,17	-0,17	-0,17	-0,17	-0,17	-0,17	-0,17
Hoogte Waterlijn	-0,17	-0,17	-0,17	-0,17	-0,17	-0,17	-0,17	-0,17	-0,17	-0,17	-0,17	-0,17	-0,17	-0,17	-0,17	-0,17	-0,17	-0,17	-0,17	-0,17	-0,17	-0,17	-0,17	-0,17	-0,17	-0,17	-0,17



Afstand	0,00	0,14	0,28	0,42	0,56	0,70	0,84	0,98	1,12	1,26	1,40	1,54	1,68	1,82	1,96	2,10	2,24	2,38	2,52	2,66	2,80	2,94	3,08	3,22	3,36	3,50	
Hoogte Bestaand maaiveld	-0,89	-0,17	-0,17	-0,17	-0,17	-0,17	-0,17	-0,17	-0,17	-0,17	-0,17	-0,17	-0,17	-0,17	-0,17	-0,17	-0,17	-0,17	-0,17	-0,17	-0,17	-0,17	-0,17	-0,17	-0,17	-0,17	-0,17
Hoogte Waterlijn	-0,17	-0,17	-0,17	-0,17	-0,17	-0,17	-0,17	-0,17	-0,17	-0,17	-0,17	-0,17	-0,17	-0,17	-0,17	-0,17	-0,17	-0,17	-0,17	-0,17	-0,17	-0,17	-0,17	-0,17	-0,17	-0,17	-0,17

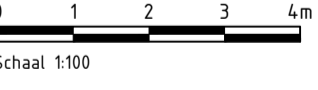


Afstand	0,00	0,14	0,28	0,42	0,56	0,70	0,84	0,98	1,12	1,26	1,40	1,54	1,68	1,82	1,96	2,10	2,24	2,38	2,52	2,66	2,80	2,94	3,08	3,22	3,36	3,50	
Hoogte Bestaand maaiveld	-0,18	-0,18	-0,18	-0,18	-0,18	-0,18	-0,18	-0,18	-0,18	-0,18	-0,18	-0,18	-0,18	-0,18	-0,18	-0,18	-0,18	-0,18	-0,18	-0,18	-0,18	-0,18	-0,18	-0,18	-0,18	-0,18	-0,18
Hoogte Waterlijn	-0,18	-0,18	-0,18	-0,18	-0,18	-0,18	-0,18	-0,18	-0,18	-0,18	-0,18	-0,18	-0,18	-0,18	-0,18	-0,18	-0,18	-0,18	-0,18	-0,18	-0,18	-0,18	-0,18	-0,18	-0,18	-0,18	-0,18

Opmerkingen

- Maten in meters, tenzij anders vermeld
- Materiaal maten in millimeters, tenzij anders vermeld
- Diameters in millimeters, tenzij anders vermeld
- Pailmaten in meters t.o.v. N.A.P., tenzij anders vermeld
- Hoogtematen in meters t.o.v. N.A.P., tenzij anders vermeld

VERWIJZINGEN:
Bovenaanzicht DO: B14390-RHD-DO-XX-DR-N-0001 t/m 0011



5,0					
4,0					
3,0					
2,0	Definitief	J.v.d.Woude	V.H.Najayem	T.Ang	8-8-2022
1,0	Concept DO	J.v.d.Woude	V.H.Najayem	T.Ang	18-8-2022
versie	omschrijving	getekend	gecontroleerd	akkoord	datum
opdrachtgever Waternet AGV					
project Dijkverbetering de Waver					
omschrijving Dwarsprofielen DP20 t/m 23 Vak 147					
documentstatus Definitief		documentversie 2.0			
formaat A1	schaal 1:100	fase DO	bladnr. 1	van 1	projectnummer / tekeningnummer B14390-RHD-DO-XX-DR-N-0005

