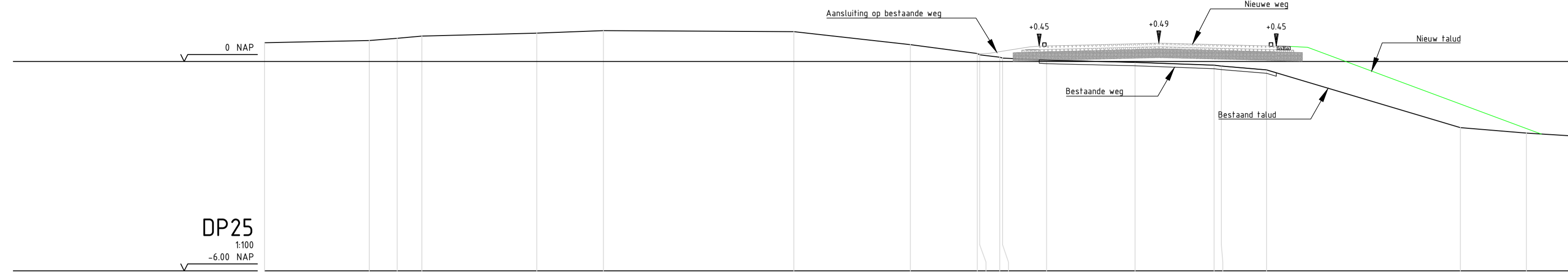
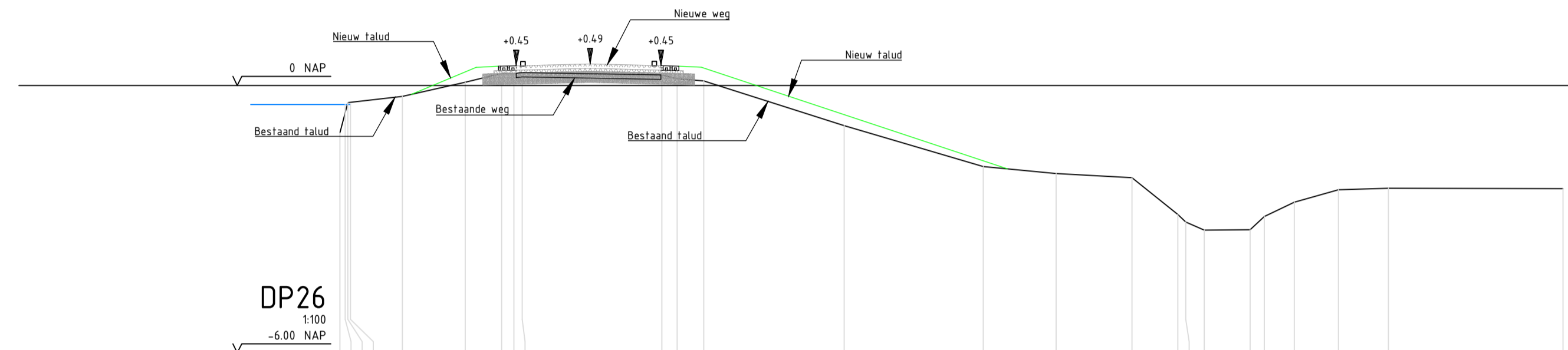


Afstand	0.00	0.04	0.08	0.12	0.16	0.20	0.24	0.28	0.32	0.36	0.40	0.44	0.48	0.52	0.56	0.60	0.64	0.68	0.72	0.76	0.80	0.84	0.88	0.92	0.96	1.00
Hoogte Bestaand maaiveld	-1.15	-1.15	-1.15	-1.15	-1.15	-1.15	-1.15	-1.15	-1.15	-1.15	-1.15	-1.15	-1.15	-1.15	-1.15	-1.15	-1.15	-1.15	-1.15	-1.15	-1.15	-1.15	-1.15	-1.15	-1.15	-1.15
Hoogte Waterlijn	-0.43	-0.43	-0.43	-0.43	-0.43	-0.43	-0.43	-0.43	-0.43	-0.43	-0.43	-0.43	-0.43	-0.43	-0.43	-0.43	-0.43	-0.43	-0.43	-0.43	-0.43	-0.43	-0.43	-0.43	-0.43	-0.43



Afstand	0.00	0.04	0.08	0.12	0.16	0.20	0.24	0.28	0.32	0.36	0.40	0.44	0.48	0.52	0.56	0.60	0.64	0.68	0.72	0.76	0.80	0.84	0.88	0.92	0.96	1.00
Hoogte Bestaand maaiveld	0.14	0.14	0.14	0.14	0.14	0.14	0.14	0.14	0.14	0.14	0.14	0.14	0.14	0.14	0.14	0.14	0.14	0.14	0.14	0.14	0.14	0.14	0.14	0.14	0.14	0.14
Hoogte Waterlijn	0.14	0.14	0.14	0.14	0.14	0.14	0.14	0.14	0.14	0.14	0.14	0.14	0.14	0.14	0.14	0.14	0.14	0.14	0.14	0.14	0.14	0.14	0.14	0.14	0.14	0.14

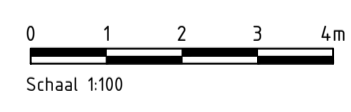


Afstand	0.00	0.04	0.08	0.12	0.16	0.20	0.24	0.28	0.32	0.36	0.40	0.44	0.48	0.52	0.56	0.60	0.64	0.68	0.72	0.76	0.80	0.84	0.88	0.92	0.96	1.00
Hoogte Bestaand maaiveld	-1.06	-1.06	-1.06	-1.06	-1.06	-1.06	-1.06	-1.06	-1.06	-1.06	-1.06	-1.06	-1.06	-1.06	-1.06	-1.06	-1.06	-1.06	-1.06	-1.06	-1.06	-1.06	-1.06	-1.06	-1.06	-1.06
Hoogte Waterlijn	-0.43	-0.43	-0.43	-0.43	-0.43	-0.43	-0.43	-0.43	-0.43	-0.43	-0.43	-0.43	-0.43	-0.43	-0.43	-0.43	-0.43	-0.43	-0.43	-0.43	-0.43	-0.43	-0.43	-0.43	-0.43	-0.43

**Opmerkingen**

- Maten in meters, tenzij anders vermeld
- Materiaalmaten in millimeters, tenzij anders vermeld
- Diameters in millimeters, tenzij anders vermeld
- Pallematen in meters t.o.v. N.A.P., tenzij anders vermeld
- Hoogtematen in meters t.o.v. N.A.P., tenzij anders vermeld.

VERWIJZINGEN:  
 Bovenaaanzicht DO: B14390-RHD-DO-XX-DR-N-0001 t/m 0011



5.0				
4.0				
2.0	Definitief	J.v.d.Woude	V.H.Najzen	T.Ang
1.1	Concept DO	J.v.d.Woude	V.H.Najzen	T.Ang
versie	omschrijving	getekend	gecontroleerd	akkoord
opdrachtgever		Waternet AGV		
project		Dijkverbetering de Waver		
omschrijving		Dwarsprofielen DP24 t/m DP26		
documentstatus		Definitief		
documentversie		2.0		
formaat		A1		
schaal		1:100		
fase		DO		
bladnr.		1		
van		1		
projectnummer / tekeningnummer		B14390-RHD-DO-XX-DR-N-0006		

